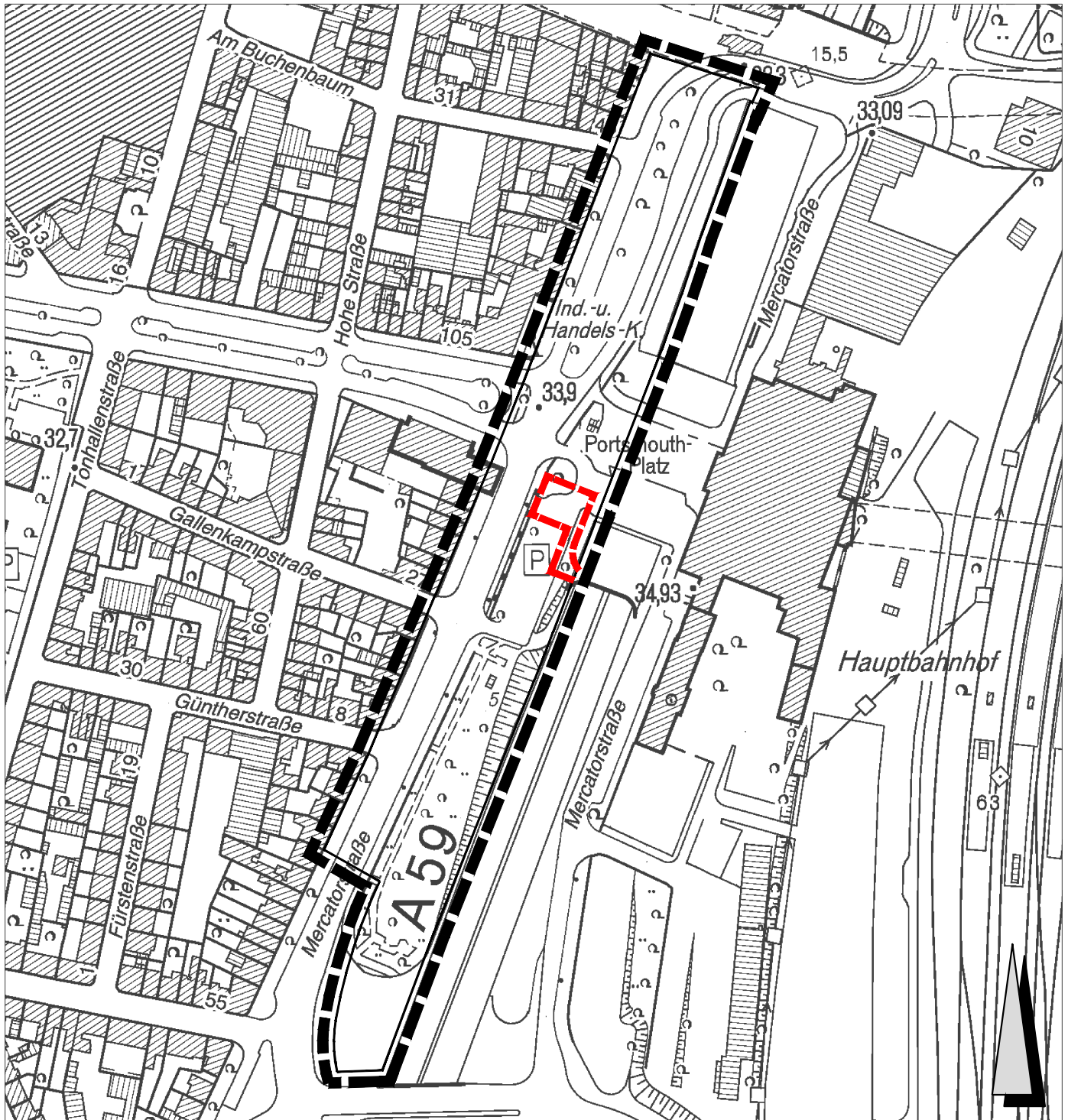



# Geltungsbereich des Bebauungsplanes Nr. 1009 A

## 2. Änderung -Dellviertel-


für einen Bereich zwischen Mercatorstraße und der in Tieflage verlaufenden BAB 59  
gegenüber des HOIST Hochhauses



 Geltungsbereich des Bebauungsplanes Nr. 1009 A -Dellviertel-

Oktober 2013

ohne Maßstab

 Bereich der 2. Änderung des Bebauungsplanes Nr. 1009 A -Dellviertel-

Amt für Stadtentwicklung und  
Projektmanagement 61-23