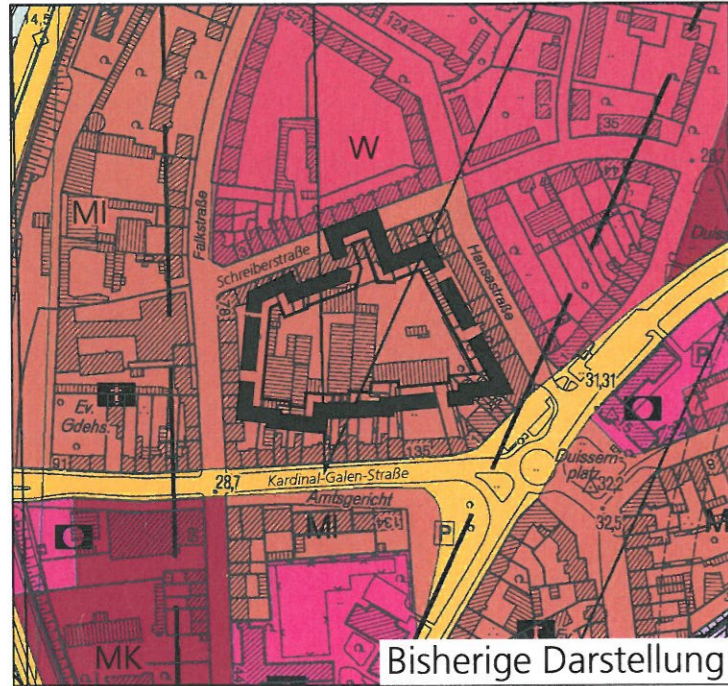




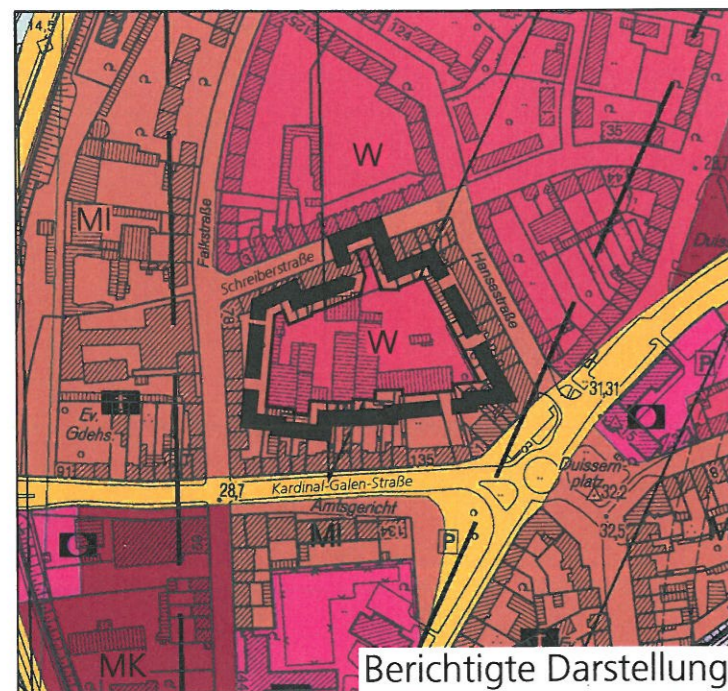






Berichtigung Nr. 5.59 -Duisern- des Flächennutzungsplanes der Stadt Duisburg

im Wege der Anpassung zum Bebauungsplan Nr. 1190 -Duisern-
für einen Bereich zwischen Schreiberstraße, HansasträÙe,
Kardinal-Galen-StraÙe und Falkstraße



-  Geltungsbereich des Bebauungsplanes Nr. 1190 -Duisern-
-  Mischgebiet
-  WohnbaufläÙe
-  Kerngebiet



-  Geltungsbereich des Bebauungsplanes Nr. 1190 -Duisern-
-  Mischgebiet
-  WohnbaufläÙe
-  Kerngebiet

Der Rat der Stadt hat in seiner Sitzung am 24.11.2014 gemäß § 10 Baugesetzbuch (BauGB) den Bebauungsplan Nr. 1190 -Duisern- als Satzung beschlossen. Die Bekanntmachung erfolgte am 15.12.2014 im Amtsblatt der Stadt Duisburg.

Der Flächennutzungsplan wurde gemäß § 13a Abs. 2 Nr. 2 BauGB im Wege der Berichtigung an die Festsetzungen des Bebauungsplanes angepasst.

Duisburg, den 16.12.2014

Der Oberbürgermeister
Im Auftrag



[Handwritten signature]

Die Flächennutzungsplan - Berichtigung ist am 15.12.2014 mit dem Hinweis, dass sie vom Tag der Veröffentlichung der Bekanntmachung an im Amt für Stadtentwicklung und Projektmanagement zu jedermanns Einsicht öffentlich ausliegt, ortsüblich bekannt gemacht worden.

Duisburg, den 22.12.14

Oberbürgermeister



[Handwritten signature]

