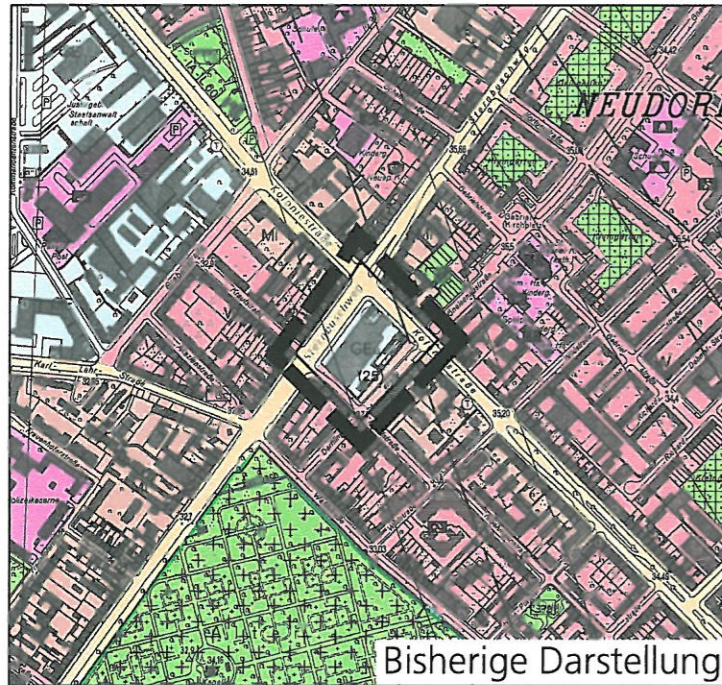






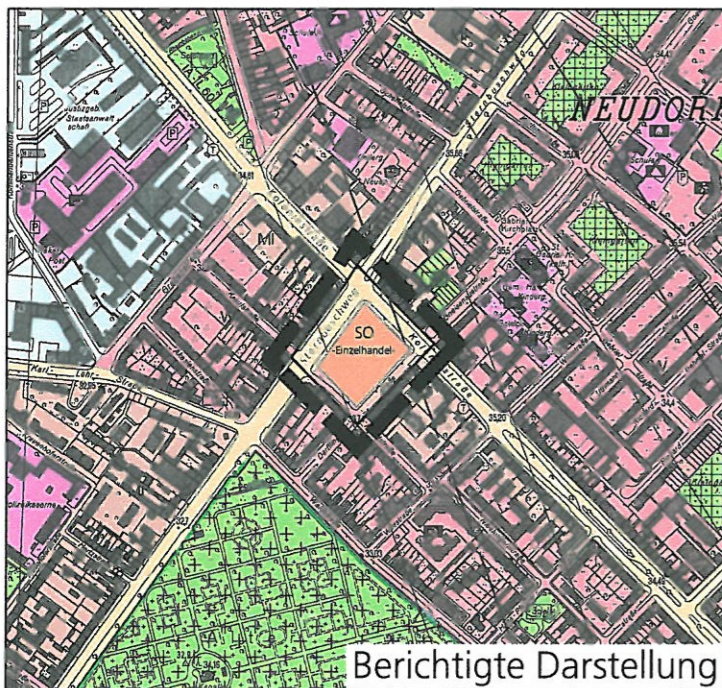








Berichtigung Nr. 5.56 -Mitte- des Flächennutzungsplanes der Stadt Duisburg

im Wege der Anpassung zum Vorhaben- und Erschließungsplan Nr. 2034
- Neudorf-Süd - für einen Bereich zwischen Sternbuschweg, Koloniestraße,
Derfflingerstraße und Krautstraße



-  Geltungsbereich des Vorhaben- und Erschließungsplanes Nr. 2034
-  GEe Nutzungsbeschränktes Gewerbegebiet
-  MI Mischgebiet
-  W Wohnbaufläche
-  Sonstige überörtliche oder örtliche Hauptverkehrsstraße (ggf. Bauverbotszone und Baubeschränkungszone gem. Bundesfernstraßengesetz bzw. Landesfernstraßengesetz)
-  Richtfunkstrecken



-  Geltungsbereich des Vorhaben- und Erschließungsplanes Nr. 2034
-  SO Sondergebiet -Einzelhandel-
-  MI Mischgebiet
-  W Wohnbaufläche
-  Sonstige überörtliche oder örtliche Hauptverkehrsstraße (ggf. Bauverbotszone und Baubeschränkungszone gem. Bundesfernstraßengesetz bzw. Landesfernstraßengesetz)
-  Richtfunkstrecken

M.1:10000 April 2012

Amt für Stadtentwicklung und
Projektmanagement 61-23

Der Rat der Stadt hat in seiner Sitzung am 26.03.2012 gemäß § 10 Baugesetzbuch (BauGB) den Vorhaben- und Erschließungsplan Nr. 2034 Neudorf-Süd als Satzung beschlossen. Die Bekanntmachung erfolgte am 16.04.2012 im Amtsblatt der Stadt Duisburg.

Der Flächennutzungsplan wurde gemäß § 13a Abs. 2 Nr. 2 BauGB im Wege der Berichtigung an die Festsetzungen des Bebauungsplanes angepasst.

Duisburg, den 19.04.2012



Der Oberbürgermeister
Im Auftrag



Die Flächennutzungsplan - Berichtigung ist am 16.04.2012 mit dem Hinweis, dass sie vom Tag der Veröffentlichung der Bekanntmachung an im Amt für Stadtentwicklung und Projektmanagement zu jedermanns Einsicht öffentlich ausliegt, ortsüblich bekannt gemacht worden.

Duisburg, den 20.04.12



Oberbürgermeister

i.V.
