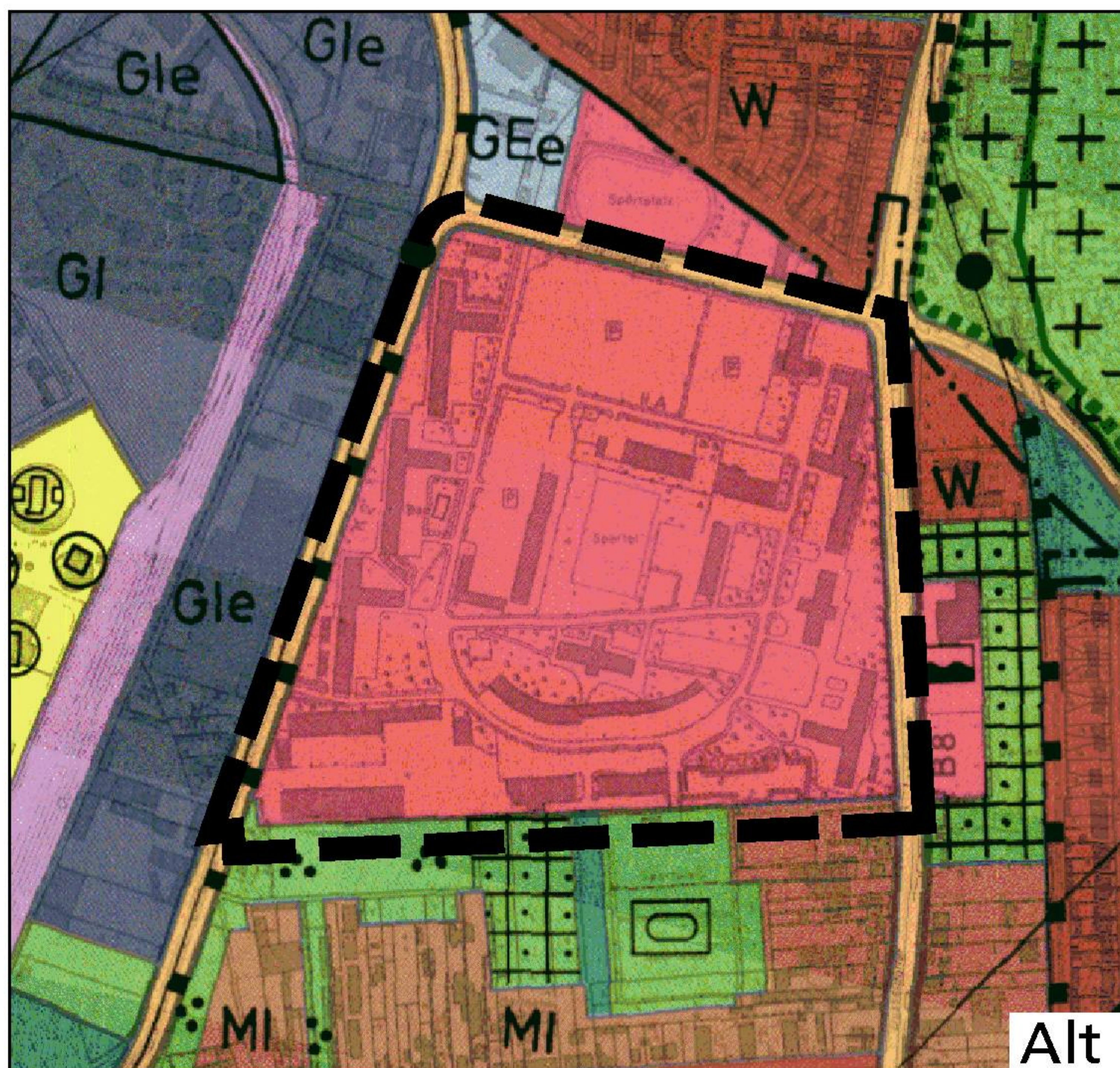


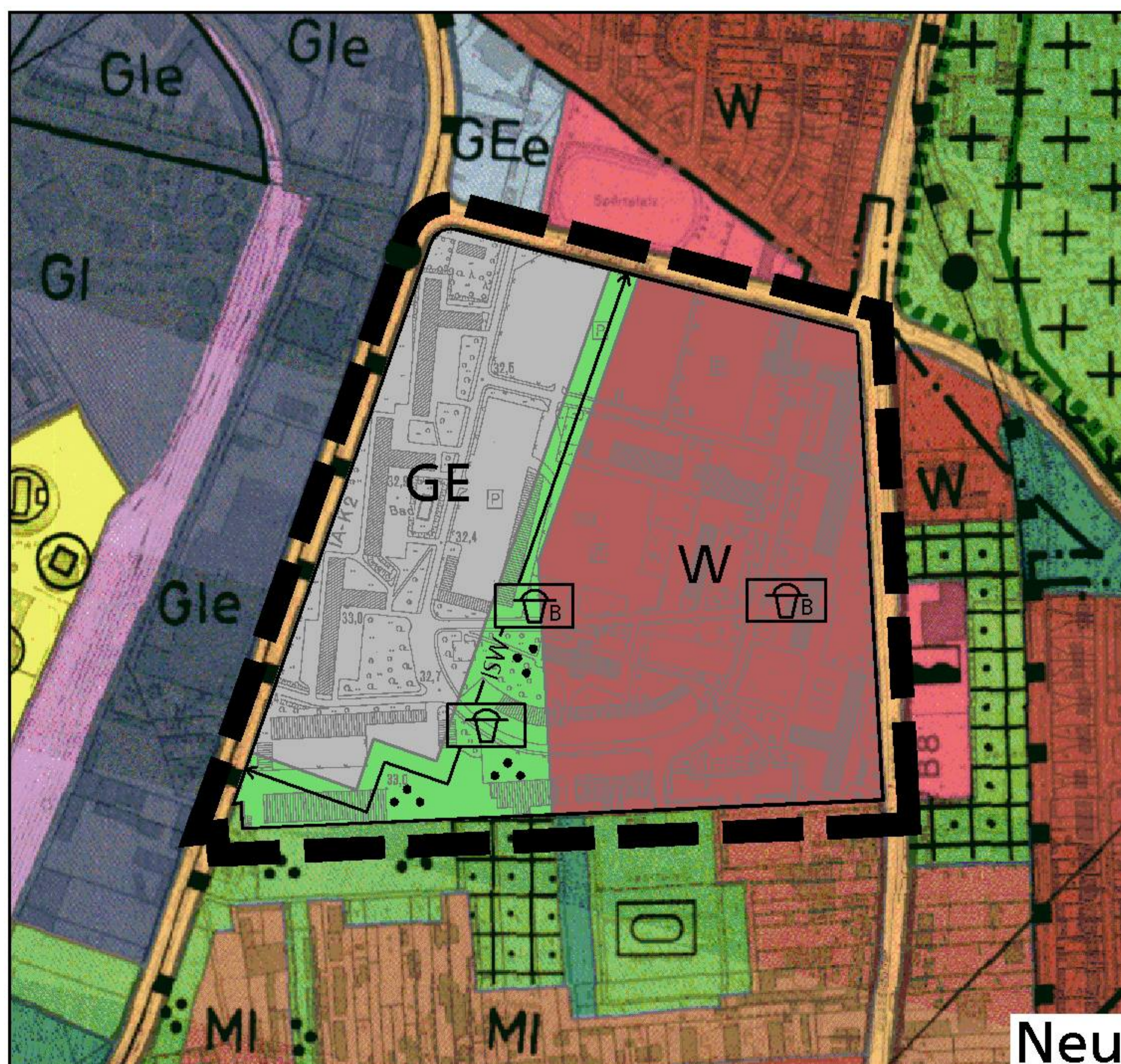










Änderung Nr: 7.25 A - Süd - des Flächennutzungsplanes der Stadt Duisburg

für einen Bereich zwischen Neuenhofstraße, Düsseldorfer Landstraße, der Südbegrenzung der ehemaligen Kasernenfläche und Obere Kaiserswerther Straße im Ortsteil Wanheim - Angerhausen



-  Bereich der Änderung
-  Fläche für den Gemeinbedarf



-  Bereich der Änderung
-  Wohnbaufläche
-  Gewerbegebiet
-  Grünflächen
-  Immissionsschutzwall
-  Parkanlage
-  Spielplatz (Spielbereich B)
-  Spielplatz (sonstiger)

ohne Maßstab

März 2003

