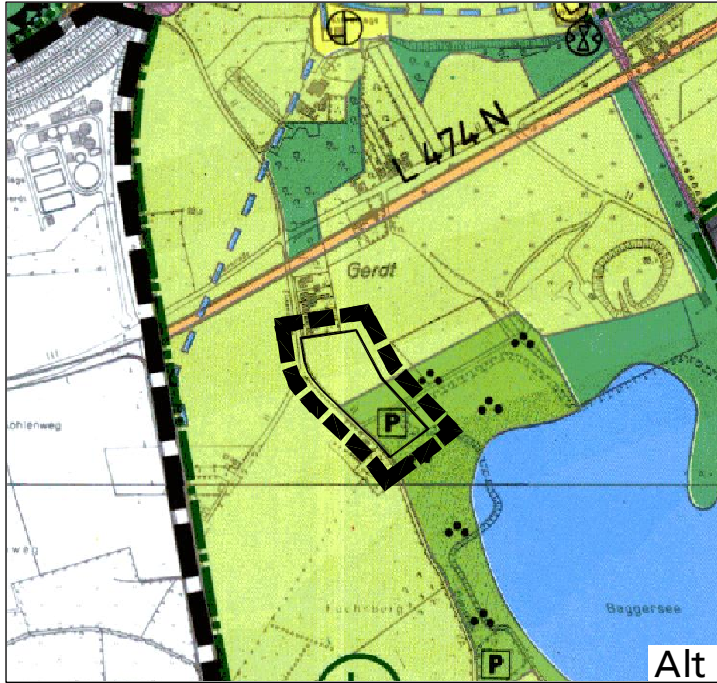




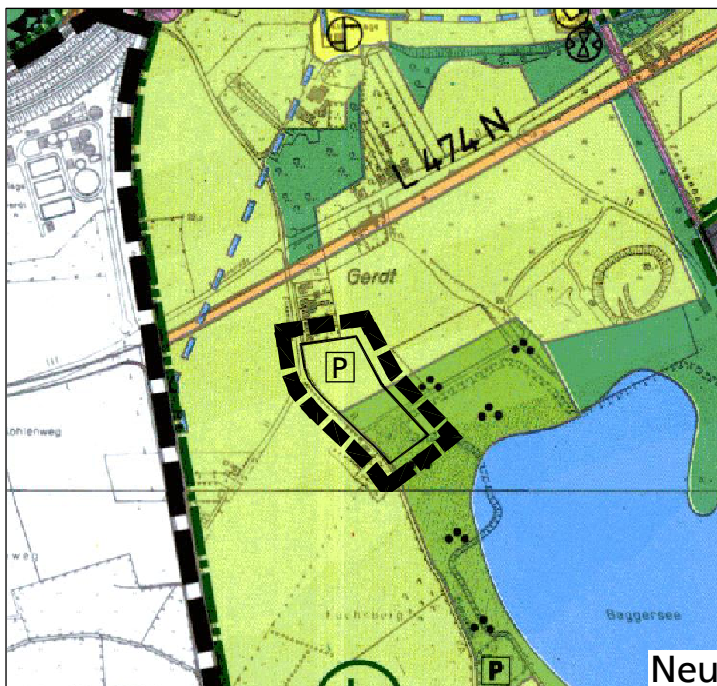






# Änderung Nr. 4.21 -Baerl- des Flächennutzungsplanes der Stadt Duisburg

für einen Bereich nordwestlich des Uettelsheimer Sees,  
südlich des Grundstücks Elisenstraße 19



-  Bereich der Änderung
-  Flächen für die Landwirtschaft
-  Grünflächen - Parkanlage
-  Großparkplatz, Park-and-Ride Platz



-  Bereich der Änderung
-  Flächen für die Landwirtschaft
-  Grünflächen - Parkanlage
-  Großparkplatz, Park-and-Ride Platz

ohne Maßstab

Juli 2005

