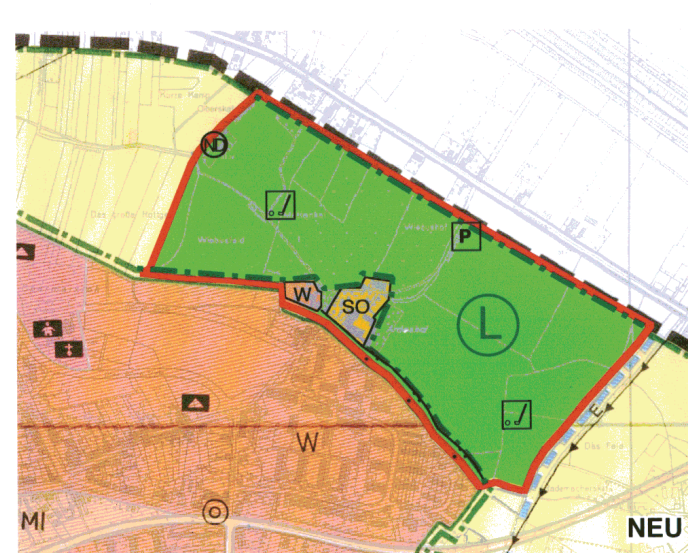
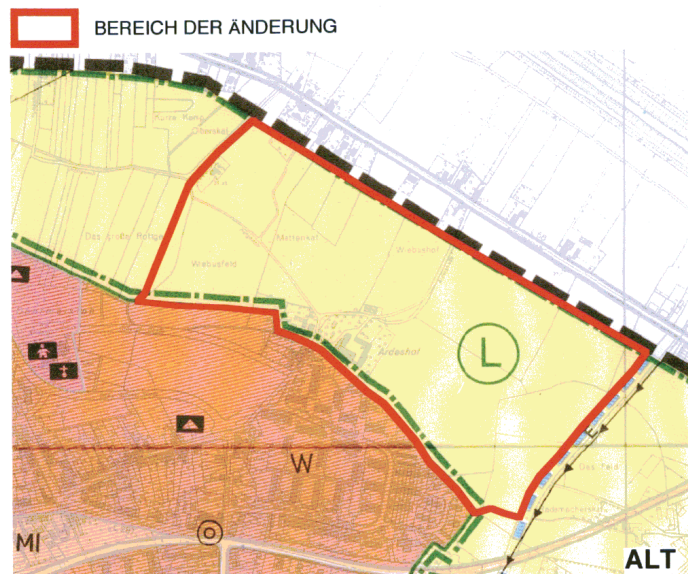












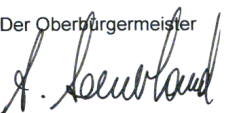




# ÄNDERUNG NR. 2.12 -RÖTTGERSBACH- DES FLÄCHENNUTZUNGSPLANES DER STADT DUISBURG

FÜR EINEN BEREICH ZWISCHEN KAISER-FRIEDRICH-STRASSE, ADAMSTRASSE,  
OBERE HOLTENER STRASSE UND DER STADTGRENZE DUISBURG/OBERHAUSEN



**LANDSCHAFTSPLANUNG**  
DIPLOM-ING. W. HARDES  
CARSTENSSTR. 14  
29225 CELLE  
TEL.: 05141/481011  
FAX.: 05141/44125  
April 2004  
M 1 : 10.000

<p>Die Aufstellung der Flächennutzungsplan - Änderung Nr. <b>2.12</b> wurde gemäß § 2 Abs. 1 Baugesetzbuch vom Rat der Stadt am <b>16.03.1992</b> beschlossen.</p> <p>Duisburg, den <b>04. MRZ. 2005</b> Der Oberbürgermeister Im Auftrag</p>   <p>Linne</p>	<p>Der Rat der Stadt hat am <b>14. MRZ. 2005</b> über die Anregungen entschieden und die Flächennutzungsplan - Änderung einschließlich der Änderung in ..... Farbe beschlossen.</p> <p>Duisburg, den <b>10. MAI 2005</b> Der Oberbürgermeister Im Auftrag</p>   <p>Linne</p>
<p>Der Aufstellungsbeschluss wurde am <b>01.04.1992</b> gemäß § 2 Abs. 1 Baugesetzbuch ortsüblich bekannt gemacht.</p> <p>Duisburg, den <b>04. MRZ. 2005</b> Der Oberbürgermeister Im Auftrag</p>   <p>Linne</p>	<p>Die Flächennutzungsplan - Änderung Nr. .... ist gemäß § 6 Baugesetzbuch mit Verfügung vom <b>12.08.05</b> Az. <b>352-11.02 (Duisburg 2.12) 05</b> genehmigt worden.</p> <p>Düsseldorf, den <b>12.08.05</b> Die Bezirksregierung Im Auftrag</p>  <p>(Siegel)</p>
<p>Die Beteiligung der Bürgerinnen und Bürger gemäß § 3 Abs. 1 Satz 1 Baugesetzbuch, zugleich als Unterrichtung der Einwohnerinnen und Einwohner gemäß § 23 Gemeindeordnung Nordrhein-Westfalen, erfolgte am <b>03.12.1992</b></p> <p>Duisburg, den <b>04. MRZ. 2005</b> Der Oberbürgermeister Im Auftrag</p>   <p>Linne</p>	<p>Die Genehmigungsverfügung der Bezirksregierung Düsseldorf vom <b>12.08.2005</b> Az. <b>352-11.02 (Duisburg 2.12) 05</b> ist am <b>10.10.2005</b> gemäß § 6 Abs. 5 Baugesetzbuch mit dem Hinweis, dass die Flächennutzungsplan-Änderung Nr. <b>2.12</b> mit dem Erläuterungsbericht vom Tage der Veröffentlichung der Bekanntmachung ab im Amt für Baurecht und Bauberatung zu jedermanns Einsicht öffentlich ausliegt, ortsüblich bekannt gemacht worden.</p> <p>Mit dieser Bekanntmachung ist die Flächennutzungsplan-Änderung wirksam geworden.</p>
<p>Der Entwurf der Flächennutzungsplan-Änderung Nr. <b>2.12</b> mit dem Erläuterungsbericht hat gemäß § 3 Abs. 2 Baugesetzbuch auf die Dauer eines Monats in der Zeit vom <b>17.11.2003</b> bis <b>19.12.2003</b> und vom <b>09.08.2004</b> bis <b>17.09.2004</b> einschließlich zu jedermanns Einsicht öffentlich ausgelegen.</p> <p>Duisburg, den <b>04. MRZ. 2005</b> Der Oberbürgermeister Im Auftrag</p>   <p>Linne</p>	<p>Auf § 215 Abs. 2 Baugesetzbuch sowie auf § 7 Abs. 6 Gemeindeordnung Nordrhein-Westfalen wurde bei der Bekanntmachung hingewiesen.</p> <p>Duisburg, den <b>23.12.2005</b> Der Oberbürgermeister</p>  
<p>Der Entwurf der Flächennutzungsplan-Änderung Nr. <b>2.12</b> mit dem Erläuterungsbericht hat gemäß § 3 Abs. 2 Baugesetzbuch auf die Dauer eines Monats in der Zeit vom <b>17.11.2003</b> bis <b>19.12.2003</b> und vom <b>09.08.2004</b> bis <b>17.09.2004</b> einschließlich zu jedermanns Einsicht öffentlich ausgelegen.</p> <p>Duisburg, den <b>04. MRZ. 2005</b> Der Oberbürgermeister Im Auftrag</p>   <p>Linne</p>	<p>Auf § 215 Abs. 2 Baugesetzbuch sowie auf § 7 Abs. 6 Gemeindeordnung Nordrhein-Westfalen wurde bei der Bekanntmachung hingewiesen.</p> <p>Duisburg, den <b>23.12.2005</b> Der Oberbürgermeister</p> 