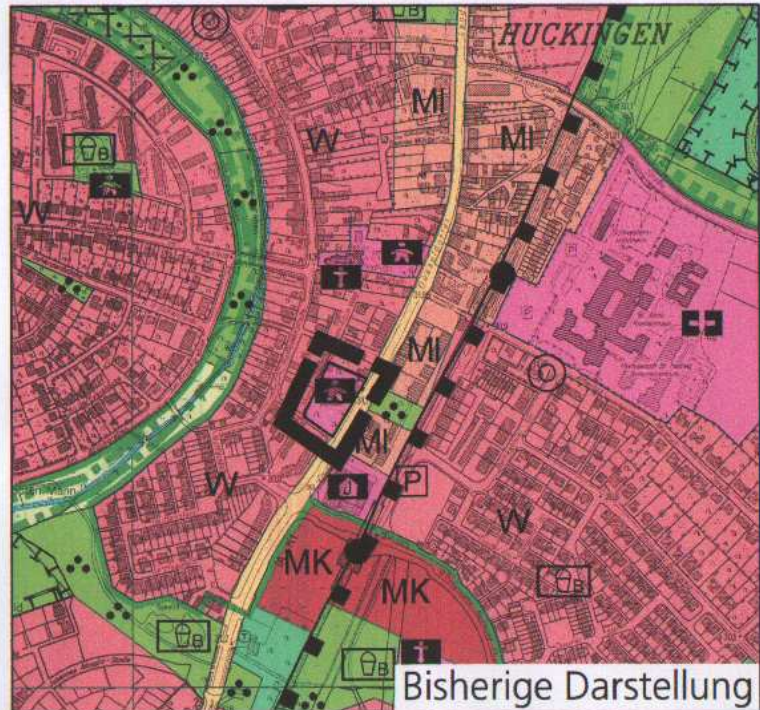



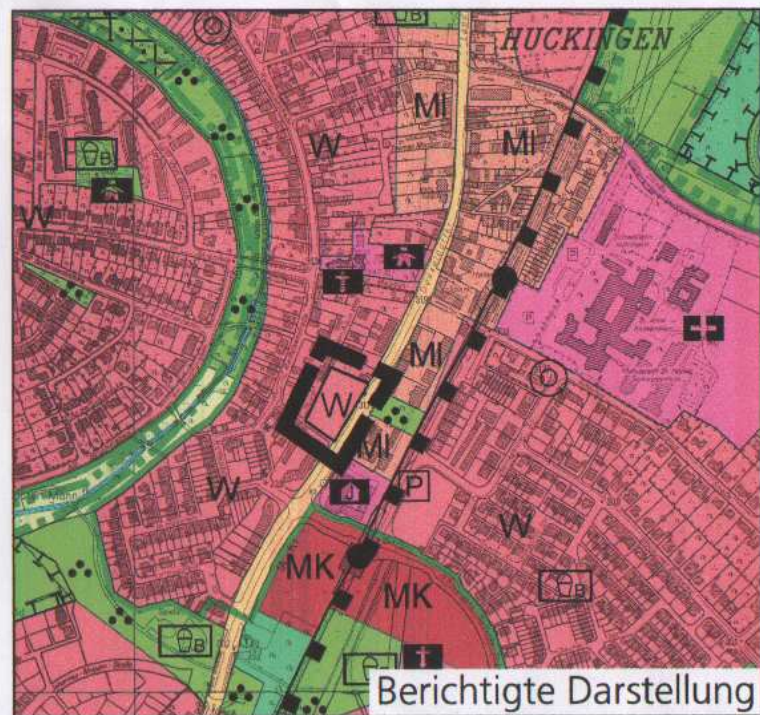




Berichtigung Nr. 7.29 -Süd- des Flächennutzungsplanes der Stadt Duisburg im Wege der Anpassung zum Bebauungsplan Nr. 700 I A 1. Änderung -Huckingen- für einen Bereich zwischen der Straße "Thomas-von-Aquin-Weg", Düsseldorfer Landstraße (B8) und Raiffeisenstraße



-  Geltungsbereich des Bebauungsplanes Nr. 700 I A 1. Änderung
-  Fläche für den Gemeinbedarf
-  Kindergarten, Kindertagesstätte



-  Geltungsbereich des Bebauungsplanes Nr. 700 I A 1. Änderung
-  Wohnbaufläche

M.1:10000 Februar 2010



Amt für Stadtentwicklung und
Projektmanagement 61-23

Der Rat der Stadt hat in seiner Sitzung am 06.12.2010 gemäß § 10 Baugesetzbuch (BauGB) den Bebauungsplan Nr. 700 I A 1. Änderung -Huckingen- als Satzung beschlossen. Die Bekanntmachung erfolgte am 31.12.2010 im Amtsblatt der Stadt Duisburg.

Der Flächennutzungsplan wurde gemäß § 13a Abs. 2 Nr. 2 BauGB im Wege der Berichtigung an die Festsetzungen des Bebauungsplanes angepasst.

Duisburg, den 11.01.2011

Der Oberbürgermeister
Im Auftrag



Finne

Die Flächennutzungsplan - Berichtigung ist am 31.01.2011 mit dem Hinweis, dass sie vom Tag der Veröffentlichung der Bekanntmachung an im Amt für Stadtentwicklung und Projektmanagement zu jedermanns Einsicht öffentlich ausliegt, ortsüblich bekannt gemacht worden.

Duisburg, den 08.02.2011

Oberbürgermeister



Seewald